

令和 7 年 12 月 22 日

気 象 庁 大 気 海 洋 部

## 配信資料に関するお知らせ

～体系整理に伴う気象警報等の発表区域の警戒対象地域の変更について～  
(配信資料に関する技術情報第 634 号関連)

以下の 8 市を対象とした気象警報等（気象に関する特別警報、警報、注意報をいう。以下同じ。）の発表区域（二次細分区域）の変更を令和 8 年 5 月下旬頃に行います。

変更実施に先立ち、オンライン配信試験を行います。また、8 市に発表した気象警報等が変更実施時刻をまたぐ場合は、変更に対応するための運用を行います。

### 1 変更の概要

以下、8 市について分割を行う。

神奈川県横浜市に設定 : 気象警報等の発表区域「横浜市」  
神奈川県相模原市に設定 : 気象警報等の発表区域「相模原市」  
長野県長野市に設定 : 気象警報等の発表区域「長野市」  
長野県伊那市に設定 : 気象警報等の発表区域「伊那市」  
富山県富山市に設定 : 気象警報等の発表区域「富山市」  
三重県津市に設定 : 気象警報等の発表区域「津市」  
三重県松阪市に設定 : 気象警報等の発表区域「松阪市」  
熊本県八代市に設定 : 気象警報等の発表区域「八代市」

(1) 実施日時 : 令和 8 年 5 月下旬頃

※予備日 : 未定

(2) 対象電文等

【気象警報等】

VPWW55、VPWW56、VPWW57、VPWW58、VPWW59、VPWW60、VPWW61、VPWS50

VPWW53、VPWW54、VPN050

Z\_\_J\_CCCC\_yyyyMMddhhmmss\_MET\_INF\_Jwarn00\_NJ###@@@\_image.pdf

【竜巻注意情報】

VPHW50、VPHW51

【時系列情報】

VPWP50

(3) 詳細 : 別紙 1、2 参照

## 2 XML 電文における変更

前項に掲げた XML 電文において区域・地域を定めるために用いる「AreaInformationCity」コード表について変更を行います。変更を反映したコード表は、「気象庁防災情報 XML フォーマット情報提供ページ」(<https://xml.kishou.go.jp/>) において提供します。

## 3 気象警報等及び土砂災害警戒情報が変更実施時刻をまたぐ場合

各県に発表した気象警報等及び土砂災害警戒情報が変更実施時刻をまたぐ場合は、一旦、気象警報等及び土砂災害警戒情報を解除し、変更実施時刻以降に、変更に対応した気象警報等を改めて発表する予定です。この際、「解除」電文に実際には解除でない旨を記述します。

なお、特別警報の発表が予想されるような状況等となった場合、変更実施を延期するとともに、延期について「配信資料に関するお知らせ」によりお知らせします。

## 4 変更実施に先立つ XML 電文のオンライン配信試験

変更実施に先立ち、気象警報等の XML 電文（VPWW55 等）について、以下のとおりオンライン配信試験を行う予定です。詳細については別途お知らせいたします。

### （1）試験電文配信日時

- ・ 1 回目：令和 8 年 4 月上旬頃
- ・ 2 回目：令和 8 年 5 月中旬頃

### （2）配信電文の概要等

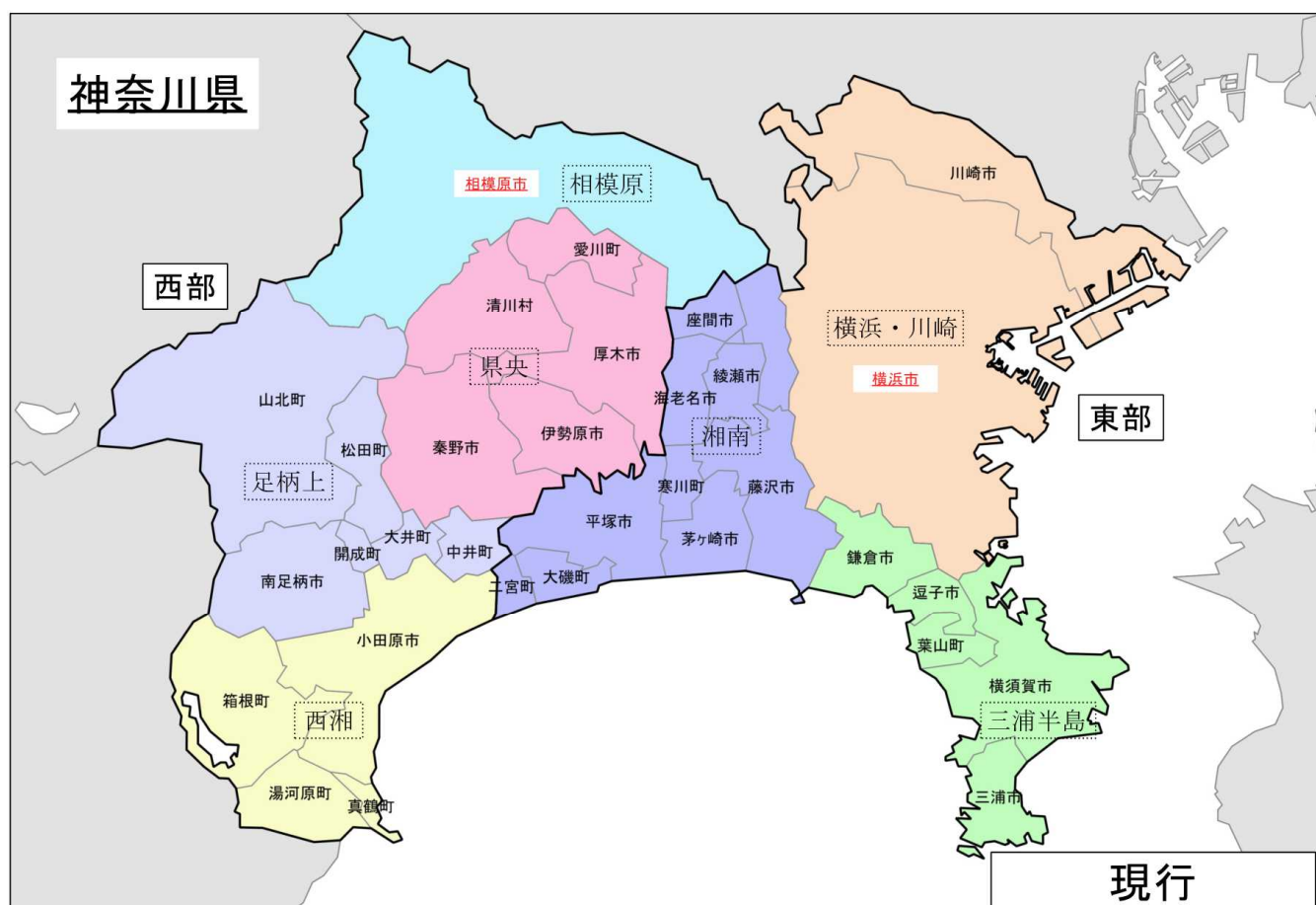
- ・ 1 回目：VPWW55 等の新電文のみを対象とします。
- ・ 2 回目：VPWW55 等の新電文及び VPWW54 等の経過措置電文を対象とします。

※詳細については、改めてお知らせいたします。

## 【添付資料】

別紙 1：気象警報等の発表区域（二次細分区域）の変更内容（地図形式）

別紙 2：気象警報等の発表区域（二次細分区域）の変更内容（表形式）

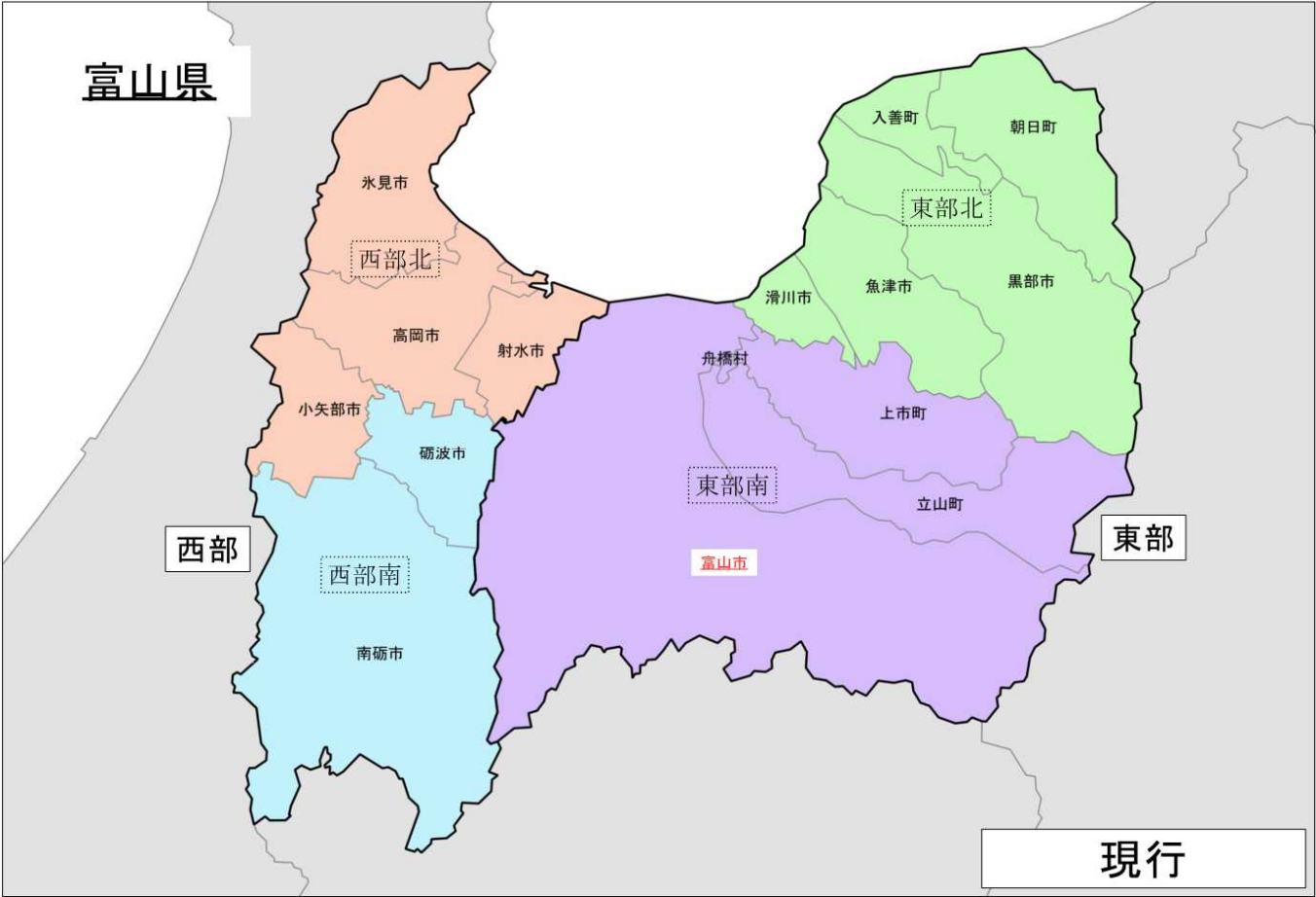
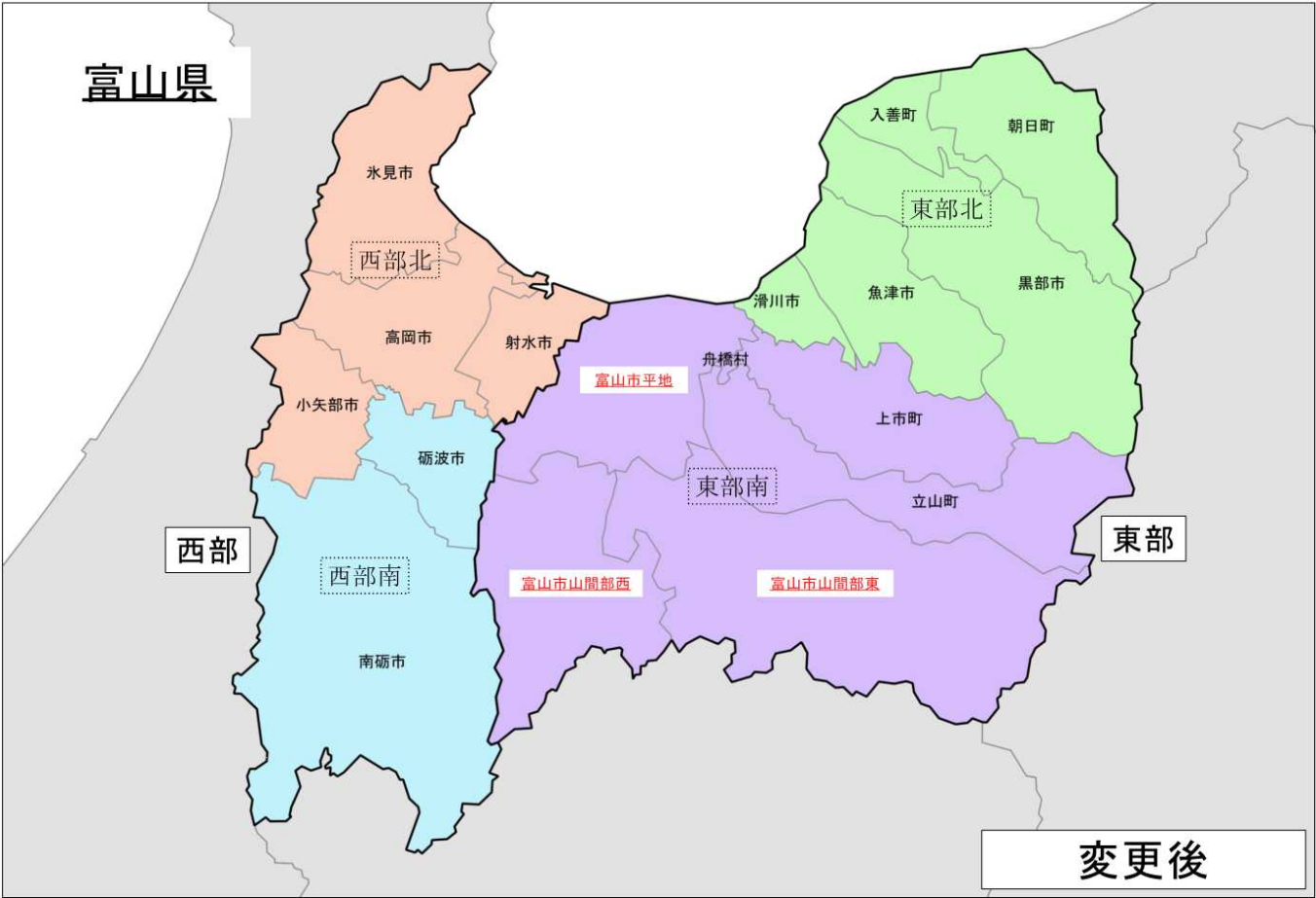


気象警報等の発表区域（二次細分区域）の変更内容（地図形式）

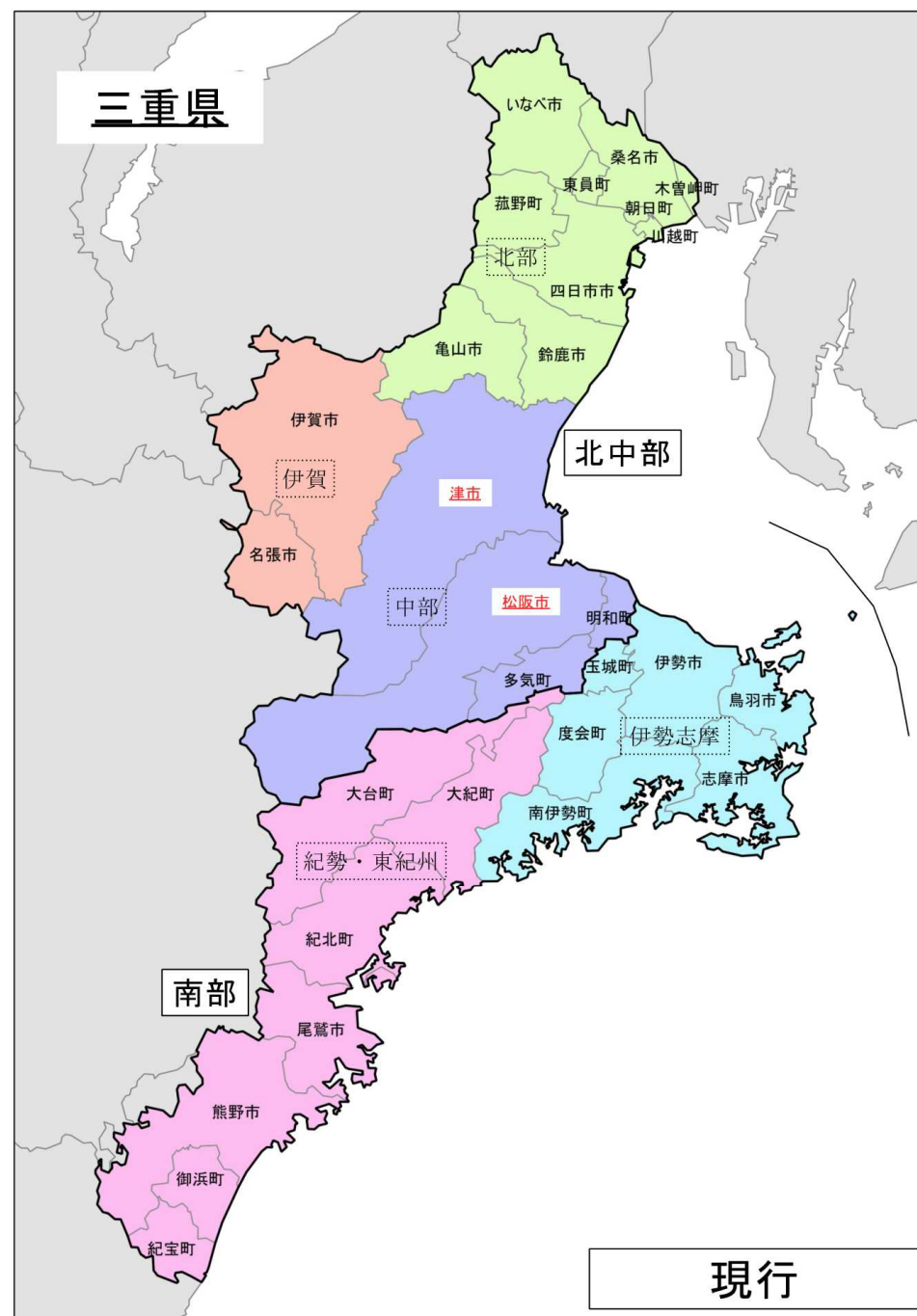
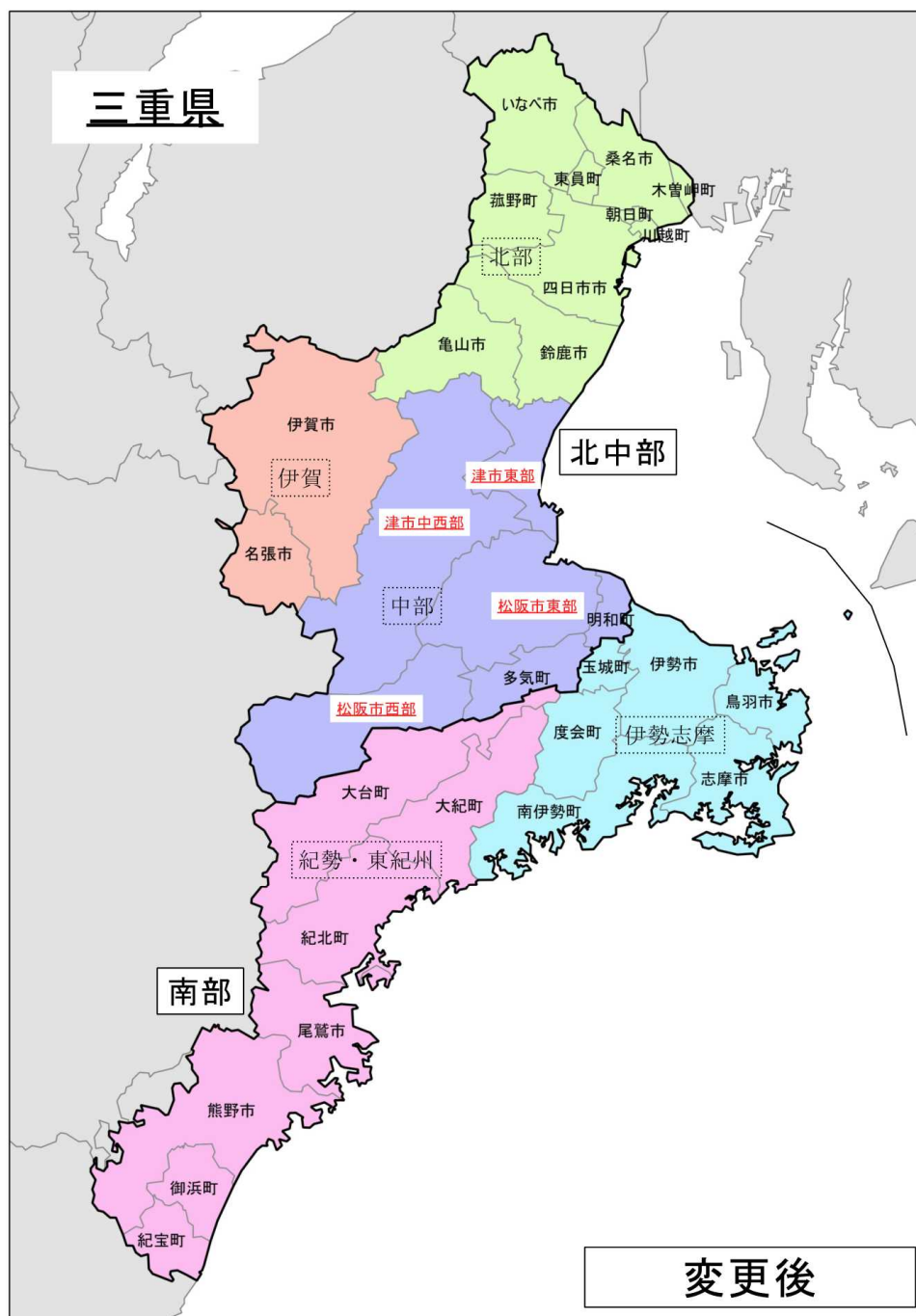




気象警報等の発表区域（二次細分区域）の変更内容（地図形式）



# 気象警報等の発表区域（二次細分区域）の変更内容（地図形式）



気象警報等の発表区域（二次細分区域）の変更内容（地図形式）



## 気象警報等の発表区域（二次細分区域）の変更内容（表形式）

## 【変更後】

府県予報区	一次細分区域	市町村等をまとめた区域	二次細分区域の名称
神奈川県	東部	横浜・川崎	<u>横浜市北部</u> 、 <u>横浜市南部</u> 、川崎市
		湘南	平塚市、藤沢市、茅ヶ崎市、大和市、海老名市、座間市、綾瀬市、寒川町、大磯町、二宮町
		三浦半島	横須賀市、鎌倉市、逗子市、三浦市、葉山町
	西部	相模原	<u>相模原市西部</u> 、 <u>相模原市東部</u>
		県央	秦野市、厚木市、伊勢原市、愛川町、清川村
		足柄上	南足柄市、中井町、大井町、松田町、山北町、開成町
		西湘	小田原市、箱根町、真鶴町、湯河原町

## 【現行】

府県予報区	一次細分区域	市町村等をまとめた区域	二次細分区域の名称
神奈川県	東部	横浜・川崎	<u>横浜市</u> 、川崎市
		湘南	平塚市、藤沢市、茅ヶ崎市、大和市、海老名市、座間市、綾瀬市、寒川町、大磯町、二宮町
		三浦半島	横須賀市、鎌倉市、逗子市、三浦市、葉山町
	西部	相模原	<u>相模原市</u>
		県央	秦野市、厚木市、伊勢原市、愛川町、清川村
		足柄上	南足柄市、中井町、大井町、松田町、山北町、開成町
		西湘	小田原市、箱根町、真鶴町、湯河原町

※下線赤字は変更箇所



気象警報等の発表区域（二次細分区域）の変更内容（表形式）

【変更後】

府県予報区	一次細分区域	市町村等をまとめた区域	二次細分区域の名称
長野県	北部	中野飯山地域	中野市、飯山市、山ノ内町、木島平村、野沢温泉村、栄村
		長野地域	<u>長野</u> 、 <u>鬼無里戸隠</u> 、須坂市、千曲市、坂城町、小布施町、高山村、信濃町、小川村、飯綱町
		大北地域	大町市、池田町、松川村、白馬村、小谷村
	中部	上田地域	上田市、東御市、青木村、長和町
		佐久地域	小諸市、佐久市、小海町、川上村、南牧村、南相木村、北相木村、佐久穂町、軽井沢町、御代田町、立科町
		松本地域	松本*、塩尻*、安曇野市、麻績村、生坂村、山形村、朝日村、筑北村
		乗鞍上高地地域	乗鞍上高地*
		諏訪地域	岡谷市、諏訪市、茅野市、下諏訪町、富士見町、原村
	南部	上伊那地域	<u>伊那</u> 、 <u>長谷</u> 、駒ヶ根市、辰野町、箕輪町、飯島町、南箕輪村、中川村、宮田村
		木曽地域	檜川*、上松町、南木曽町、木祖村、王滝村、大桑村、木曽町
		下伊那地域	飯田市、松川町、高森町、阿南町、阿智村、平谷村、根羽村、下條村、売木村、天龍村、泰阜村、喬木村、豊丘村、大鹿村

【現行】

府県予報区	一次細分区域	市町村等をまとめた区域	二次細分区域の名称
長野県	北部	中野飯山地域	中野市、飯山市、山ノ内町、木島平村、野沢温泉村、栄村
		長野地域	<u>長野市</u> 、須坂市、千曲市、坂城町、小布施町、高山村、信濃町、小川村、飯綱町
		大北地域	大町市、池田町、松川村、白馬村、小谷村
	中部	上田地域	上田市、東御市、青木村、長和町
		佐久地域	小諸市、佐久市、小海町、川上村、南牧村、南相木村、北相木村、佐久穂町、軽井沢町、御代田町、立科町
		松本地域	松本*、塩尻*、安曇野市、麻績村、生坂村、山形村、朝日村、筑北村
		乗鞍上高地地域	乗鞍上高地*
		諏訪地域	岡谷市、諏訪市、茅野市、下諏訪町、富士見町、原村
	南部	上伊那地域	<u>伊那市</u> 、駒ヶ根市、辰野町、箕輪町、飯島町、南箕輪村、中川村、宮田村
		木曽地域	檜川*、上松町、南木曽町、木祖村、王滝村、大桑村、木曽町
		下伊那地域	飯田市、松川町、高森町、阿南町、阿智村、平谷村、根羽村、下條村、売木村、天龍村、泰阜村、喬木村、豊丘村、大鹿村

※下線赤字は変更箇所

気象警報等の発表区域（二次細分区域）の変更内容（表形式）

【変更後】

府県予報区	一次細分区域	市町村等をまとめた区域	二次細分区域の名称
富山県	東部	東部北	朝日町、黒部市、魚津市、滑川市、入善町
		東部南	<u>富山市平地</u> 、 <u>富山市山間部東</u> 、 <u>富山市山間部西</u> 、舟橋村、上市町、立山町
	西部	西部北	高岡市、氷見市、小矢部市、射水市
		西部南	砺波市、南砺市

【現行】

府県予報区	一次細分区域	市町村等をまとめた区域	二次細分区域の名称
富山県	東部	東部北	朝日町、黒部市、魚津市、滑川市、入善町
		東部南	<u>富山市</u> 、舟橋村、上市町、立山町
	西部	西部北	高岡市、氷見市、小矢部市、射水市
		西部南	砺波市、南砺市

※下線赤字は変更箇所

気象警報等の発表区域（二次細分区域）の変更内容（表形式）

【変更後】

府県予報区	一次細分区域	市町村等をまとめた区域	二次細分区域の名称
三重県	北中部	北部	四日市市、桑名市、鈴鹿市、亀山市、いなべ市、木曽岬町、東員町、菰野町、朝日町、川越町
		中部	<u>津市東部</u> 、 <u>津市中西部</u> 、 <u>松阪市東部</u> 、 <u>松阪市西部</u> 、多気町、明和町
		伊賀	名張市、伊賀市
	南部	伊勢志摩	伊勢市、鳥羽市、志摩市、玉城町、度会町、南伊勢町
		紀勢・東紀州	尾鷲市、熊野市、大台町、大紀町、紀北町、御浜町、紀宝町

【現行】

府県予報区	一次細分区域	市町村等をまとめた区域	二次細分区域の名称
三重県	北中部	北部	四日市市、桑名市、鈴鹿市、亀山市、いなべ市、木曽岬町、東員町、菰野町、朝日町、川越町
		中部	<u>津市</u> 、 <u>松阪市</u> 、多気町、明和町
		伊賀	名張市、伊賀市
	南部	伊勢志摩	伊勢市、鳥羽市、志摩市、玉城町、度会町、南伊勢町
		紀勢・東紀州	尾鷲市、熊野市、大台町、大紀町、紀北町、御浜町、紀宝町

※下線赤字は変更箇所

気象警報等の発表区域（二次細分区域）の変更内容（表形式）

【変更後】

府県予報区	一次細分区域	市町村等をまとめた区域	二次細分区域の名称
熊本県	熊本地方	山鹿菊池	山鹿市、菊池市、合志市、大津町、菊陽町
		荒尾玉名	荒尾市、玉名市、玉東町、南関町、長洲町、和水町
		熊本市	熊本市
		上益城	西原村、御船町、嘉島町、益城町、甲佐町、山都町
		宇城八代	<u>八代市西部</u> 、 <u>八代市東部</u> 、宇土市、宇城市、美里町、氷川町
	阿蘇地方	（阿蘇地方）	阿蘇市、南小国町、小国町、産山村、高森町、南阿蘇村
	天草・芦北地方	天草地方	上天草市、天草市、苓北町
		芦北地方	水俣市、芦北町、津奈木町
	球磨地方	（球磨地方）	人吉市、錦町、多良木町、湯前町、水上村、相良村、五木村、山江村、球磨村、あさぎり町

【現行】

府県予報区	一次細分区域	市町村等をまとめた区域	二次細分区域の名称
熊本県	熊本地方	山鹿菊池	山鹿市、菊池市、合志市、大津町、菊陽町
		荒尾玉名	荒尾市、玉名市、玉東町、南関町、長洲町、和水町
		熊本市	熊本市
		上益城	西原村、御船町、嘉島町、益城町、甲佐町、山都町
		宇城八代	<u>八代市</u> 、宇土市、宇城市、美里町、氷川町
	阿蘇地方	（阿蘇地方）	阿蘇市、南小国町、小国町、産山村、高森町、南阿蘇村
	天草・芦北地方	天草地方	上天草市、天草市、苓北町
		芦北地方	水俣市、芦北町、津奈木町
	球磨地方	（球磨地方）	人吉市、錦町、多良木町、湯前町、水上村、相良村、五木村、山江村、球磨村、あさぎり町

※下線赤字は変更箇所